


SELVITYS KORVAUSVAATIMUKSEEN

Vaurioituneen auton rekisterinumero		Muu vaurio	liukastuminen
Korvausvaatimuksen esittäjän nimi			
Tapahtumapäivä	8.12.2023	Kello	15:45
Tapahtumapaikka	Piettasenkatu, suojatie		
Hoitovelvollisuus			
Korvausvelvollisuus			



Työtapaturomakorvaukset

Lähtettäjä: [REDACTED]
Lähetetty: perjantai, 29. joulukuuta 2023 16:00
Vastaanottaja: Työtapaturomakorvaukset
Aihe: Re: Kaatumispaikan olosuhteet -tiedustelu
Liitteet: Kartta kotimatka.pdf

Luottamuksellisuus: Luottamuksellinen

Hei,
selvitys tapatumasta.

8.12.2023 lähdin klo 15 jälkeen töistä [REDACTED] bussilla nro 18. Ko. bussin päätepysäkki on aivan sairaalan vieressä Kaupin kampuksella ja se kulkee 8 min välein, eli on kaikkein nopein bussi kotiin. Klo 15.45 poistuin bussista Piettäsenskadun pysäkillä lähellä Pikkupiiankadun tienhaaraa. Kävelin jalkakäytävää takaisinpäin ylittäakseni tien ja lähteäkseni kävelytieltä kotiin. Oli vähän pakkasta, satoi isoja lumihiuhteita, jotka kiillottuivat tiehen (plusasteiden ja vesisateen jälkeiset jäätikkökeliit olivat vasta tulevaisuudessa). Suojatie sijaitsi paikassa, missä bussi jo alkaa jarrutella pysäkillä. Aloin ylittää tietä suojatietä pitkin ja hetimitä olin kontillani kaatuneena keskellä ajokaistaa. Tietä ei ollut hiekoitettu, se oli normaali aurattu ajorata. Nousin ja ylitin tien ja kävelin n. 6 min matkan kotiin. Otin heti 600mg Buranan ja 1g Panadoloin. Vas. ranteeseen ja oik. polveen sattui.

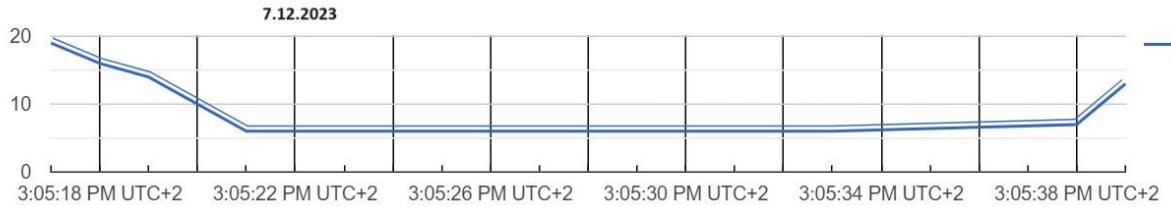
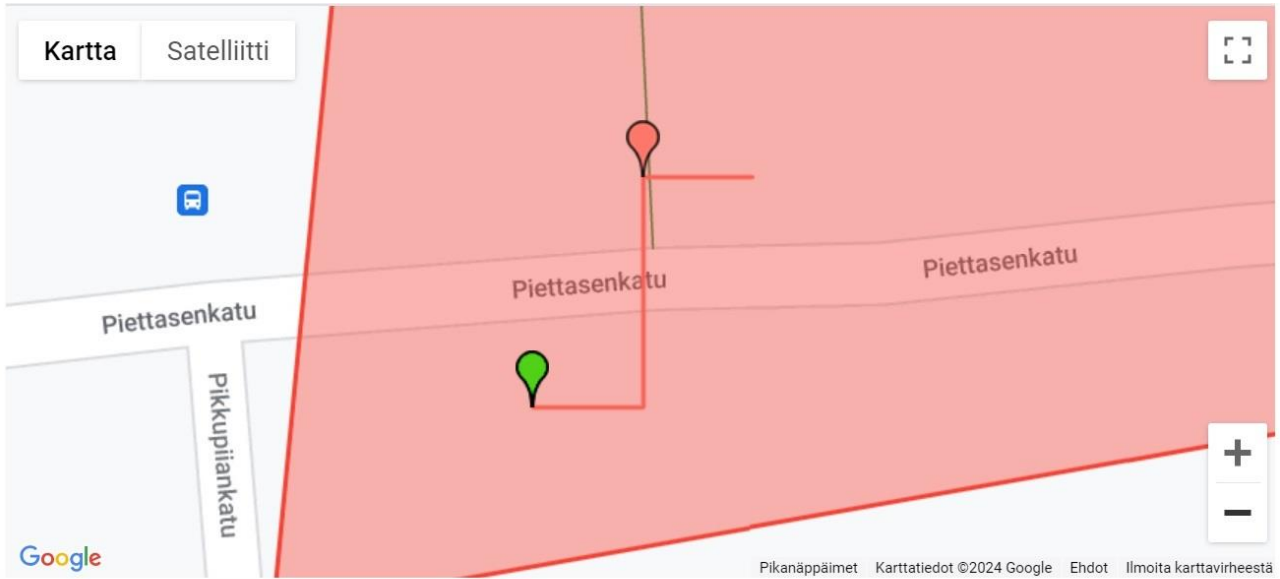
En näe mitään muuta syytä kaatumiselleni, kuin isoista pakkaslumihiuhteista tai perustalvikelistä yllättävän liukkaaksi kiillottuneen ajoradan. Ehkä maalattu valkoinen suojatieviiva vielä tehosi liukkautta. Minulla oli kunnolliset talvikengät jalassa. En ole ilmoittanut tapaturmasta mihinkään tienhoitoon liittyvälle taholle. Oheen liitin kartan, johon olen merkinnyt pysäkin, kaatumispaikan ja reitin kotiin.

Ystävällisin terveisin

[REDACTED]

Kohteessa hiekoitettu 7.12.2023





7.12.2023	Lämpötila tie C	Kastepiste C	Lämpötila ilma C	Tie-kastepiste ero	Lumi cm	Vesi mm	Kokonais sade mm	Sateen olomuoto	Keskituuli m/s	Puuska m/s	Tuulen suunta
1:00	-7,9	-9,4	-7,4	1,5	0,0	0,0	0,0		1	3,5	102
2:00	-8,4	-10,6	-8,9	2,2	0,0	0,0	0,0		0,7	2,6	76
3:00	-9,8	-12,1	-10,5	2,3	0,0	0,0	0,0		0,7	2,5	74
4:00	-10,3	-11,9	-10,5	1,6	0,0	0,0	0,0		1	2	80
5:00	-8,8	-9,7	-8,1	0,9	0,0	0,0	0,0		1,3	2,8	85
6:00	-8,5	-10,5	-9,0	2,0	0,0	0,0	0,0		0,8	2,2	39
7:00	-7,3	-8,3	-6,7	1,0	0,0	0,0	0,0		0,8	3	59
8:00	-6,2	-7,8	-6,2	1,6	0,0	0,0	0,0		1	2,7	83
9:00	-5,4	-7,3	-5,9	1,9	0,1	0,0	0,1	lumi	0,8	2,8	105
10:00	-5,1	-7,1	-5,6	2,0	0,2	0,0	0,2	lumi	0,8	2,8	136
11:00	-4,9	-6,7	-5,3	1,8	0,1	0,0	0,1	lumi	0,8	2,5	131
12:00	-4,5	-6,4	-5,0	1,9	0,1	0,0	0,1	lumi	0,8	2,9	149
13:00	-4,3	-6,4	-4,9	2,1	0,0	0,0	0,0		1,1	3	116
14:00	-4,6	-7,2	-5,7	2,6	0,0	0,0	0,0		1,5	4,9	119
15:00	-5,3	-7,6	-6,1	2,3	0,0	0,0	0,0		1,6	4,7	126
16:00	-5,3	-7,8	-6,0	2,5	0,0	0,0	0,0		1,1	3,5	126
17:00	-5,2	-7,8	-5,7	2,6	0,0	0,0	0,0		1,2	4,1	119
18:00	-5,1	-7,8	-5,7	2,7	0,0	0,0	0,0		1,7	5,6	94
19:00	-5,6	-8,0	-5,9	2,4	0,0	0,0	0,0		2,8	6,8	92
20:00	-6,4	-8,2	-6,4	1,8	0,0	0,0	0,0		2,7	6,4	96
21:00	-6,5	-8,6	-6,7	2,1	0,0	0,0	0,0		2,5	7	103
22:00	-6,4	-9,1	-6,5	2,7	0,0	0,0	0,0		3,1	7,6	99
23:00	-6,2	-8,9	-6,5	2,7	0,0	0,0	0,0		3,7	8	87
24:00	-6,2	-8,3	-6,5	2,1	0,1	0,0	0,1	lumi	2,5	7,9	87

7.12.2023	Tie max	Ilma max	Aste-tuntikertymä	Lumi yhteensä	Vesi yhteensä	Sade yhteensä
	-4,3	-4,9				
	Tie min	ilma min				
	-10,3	-10,5	0,0	0,6	0,0	0,6



8.12.2023	Lämpötila	Kastepiste	Lämpötila	Tie-kaste-	Lumi	Vesi	Kokonais	Sateen	Keskituuli	Puuska	Tuulen
Kello	tie C	C	ilma C	piste ero	cm	mm	sade mm	olomuoto	m/s	m/s	suunta
1:00	-6,1	-7,8	-6,4	1,7	0,0	0,0	0,0		1,9	6,3	105
2:00	-6,0	-7,4	-6,0	1,4	0,0	0,0	0,0		1,5	5,7	118
3:00	-6,0	-7,3	-5,7	1,3	0,0	0,0	0,0		1,3	4,3	124
4:00	-6,3	-7,3	-5,7	1,0	0,0	0,0	0,0		1,4	5,4	121
5:00	-7,3	-7,7	-6,1	0,4	0,0	0,0	0,0		1,4	4,4	120
6:00	-7,1	-7,8	-6,1	0,7	0,0	0,0	0,0		1,4	3,9	99
7:00	-7,2	-8,0	-6,2	0,8	0,0	0,0	0,0		1,7	5,3	105
8:00	-5,9	-7,9	-5,8	2,0	0,0	0,0	0,0		1,7	5,3	102
9:00	-5,4	-7,6	-5,7	2,2	0,0	0,0	0,0		2,6	6,6	86
10:00	-5,1	-7,2	-5,4	2,1	0,0	0,0	0,0		2,4	6	87
11:00	-5,3	-7,8	-5,7	2,5	0,0	0,0	0,0		2,6	6,5	92
12:00	-5,4	-8,7	-6,3	3,3	0,0	0,0	0,0		2,7	7,7	89
13:00	-5,5	-8,8	-6,6	3,3	0,0	0,0	0,0		3	7,2	78
14:00	-5,7	-9,1	-6,6	3,4	0,0	0,0	0,0		2,9	7,2	83
15:00	-6,3	-9,3	-7,0	3,0	0,0	0,0	0,0		3	7,9	84
16:00	-7,2	-10,0	-7,9	2,8	0,0	0,0	0,0		2,7	7,3	82
17:00	-6,7	-9,7	-7,5	3,0	0,0	0,0	0,0		2,5	5,1	63
18:00	-7,5	-10,5	-8,5	3,0	0,0	0,0	0,0		2,9	6,9	68
19:00	-7,7	-10,8	-8,6	3,1	0,0	0,0	0,0		3	6,7	65
20:00	-7,7	-11,2	-9,3	3,5	0,0	0,0	0,0		3,8	6,9	50
21:00	-8,1	-12,4	-10,2	4,3	0,0	0,0	0,0		4,5	7,1	58
22:00	-8,7	-12,9	-10,9	4,2	0,0	0,0	0,0		4	7,2	62
23:00	-9,1	-13,6	-11,4	4,5	0,0	0,0	0,0		3,7	6,2	60
24:00	-9,2	-13,6	-11,5	4,4	0,0	0,0	0,0		3,3	5,9	57

8.12.2023	Tie max	Ilma max	Aste-	Lumi	Vesi	Sade
	-5,1	-5,4	tunti-	yhteensä	yhteensä	yhteensä
	Tie min	Ilma min	kertymä			
	-9,2	-11,5	0,0	0,0	0,0	0,0

Liitteet: GPS-tieto: Kiho, säätiedot: Omakeli

Tiedot antoi Päiväys 20.6.2024

Nimi TL

Ammattinimike työnjohtaja